

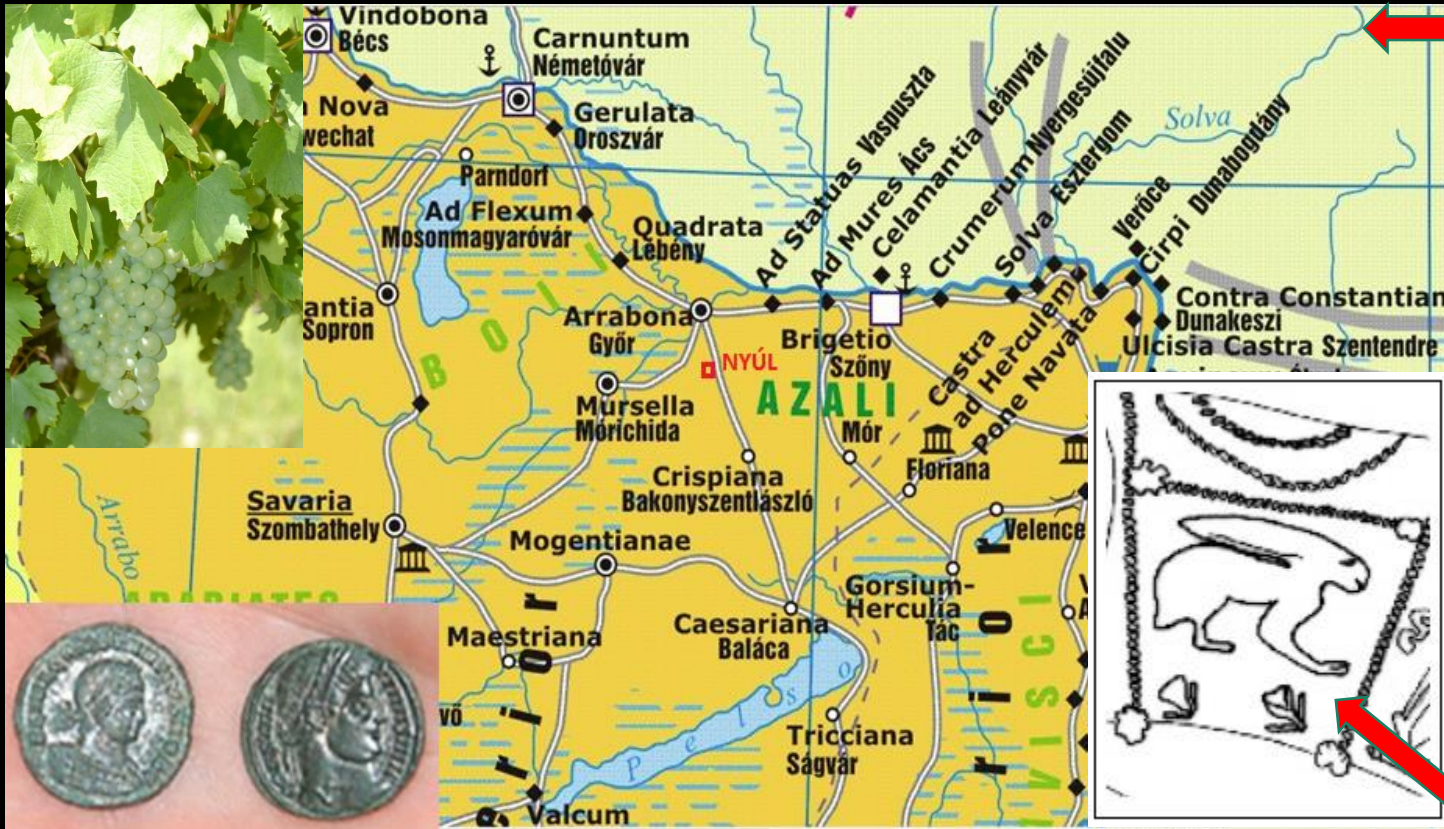
NULU → NUUL → NUL → VÁRASNYÚL → 3 NYÚL → 5 NYÚL → 2 NYÚL → NYÚL



NYÚL KÖZSÉG  
1000 ÉVES  
TÖRTÉNELMI  
FEJLŐDÉSE

# A NÉPVÁNDORLÁS HULLÁMAI

Vidékünk legősibb lakói 2400 évvel ezelőtt az **illírek** voltak, őket a **kelták** (i.e.500-50) követték, (tőlük ered az Arrabona név), később a **rómaiak** uralták Pannóniát (i.e.12-i.sz.-.430). A rómaiakat váltó pásztorkodó **avarok** (i.sz.568-800) a népvándorlással érkeztek és 250 évig lakták e tájat. Gyűrű alakú sáncaik után kapta Győr a nevét. 791-ben a **frankok** Nagy Károly maga vezette csapatai Arrabona és Sabaria (Pannonhalma) között verték szét az avarokat. A győzelem emlékére Nagy Károly Pannonhalmánál kápolnát emeltetett. A frank birodalom összeomlása után a **morvák** fejedelme, Svatopluk szállta meg e területet.



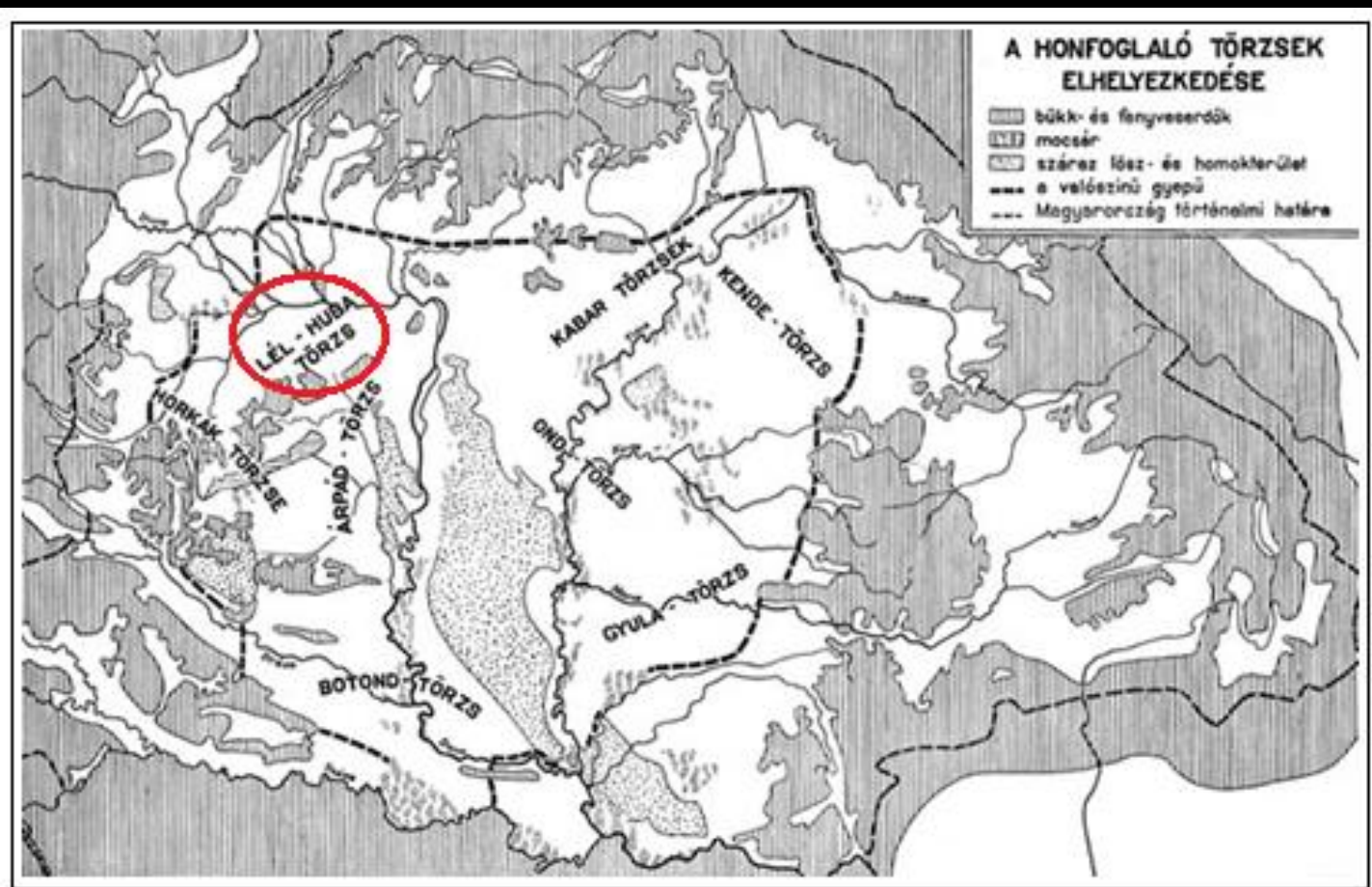
*A római kori Pannónia térképe*

A **rómaiak** idejéből pénzérmék és egy majorszerű **villagazdaság** maradványai kerültek elő Nyúlon. Az Arrabonából (Győr) Caesarianaba vezető római út falunkon haladt át.

Ők honosították meg **szőlőtermesztést** is ezen a vidéken. A löszpartokban tanyázó, akkor itt élt **üregi nyulak tenyésztésével** (vadászpark) már a rómaiak is próbálkoztak. Ez a tény összefüggésben lehet a község nevével. (Ezen állat képe látható egy Ravazdnál talált római edényen is.)

## A HONFOGLALÁS

Őseink nagyállattartó félnomád lovas népként **Árpád vezérlete alatt 903-ban**, a bánhidai ütközet után foglalták el a Pannonhalma környéki magaslatokat. A még meglévő római hadiúton jöttek és legyőzték az avarok maradványait, illetve a morvákat. *(Az Öreghegyen 1912-13-ban Börzsönyi Arnold bencés 4 honfoglalás-kori magyar sírt tárt fel.)* Az országnak ez a része **Huba** és Tétény (**Töhötöm**) vezéreké lett, akik az itt található avar és szláv néptörzseket uralmuk alá hajtották. **Árpád 907-ben** Pozsony mellett aratott győztes csatát a németek felett. Ezután utódai Győr vidékét is szállásterületéhez csatolták.



*Árpád ábrázolása a Képes Krónikában*

A nálunk letelepedők kezdetben legeltető állattartásból és rabló hadjáratokból (kalandozások) tartották fenn magukat, téli szállásterületüket a Pándzsa mentén alakították ki.


## A LETELEPEDÉS KÖVETKEZMÉNYEI



A kalandozások megszűntével **Taksony és Géza** fejedelem uralma alá került a győri vár és környéke. A nagy életmódváltás **(a legeltető állattartásról a földművelésre való áttérés)** **Géza és István** idején következett be, mivel a szabad legelők elfogytak és az éghajlat is szárazabbra fordult (aszályos korszak), ezzel együtt felbomlottak a nagycsaládok is. A téli és nyári szálláshely feladásával állandó lakóhelyek alakultak ki és idővel megnőttek a családok közti vagyoni különbségek.



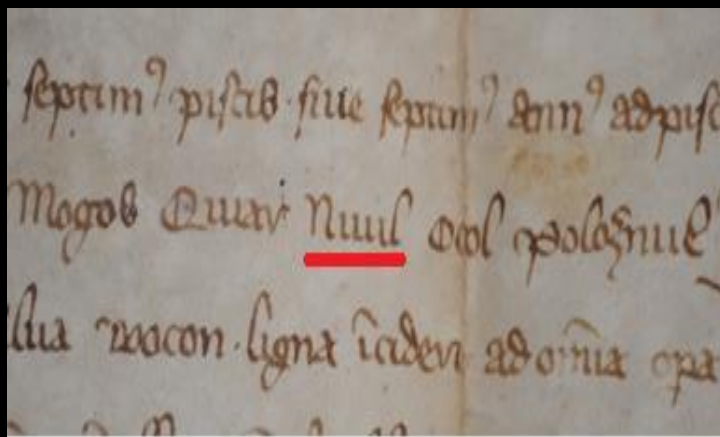
**1009-ben István király** itteni birtokai 1/3-át a győri várnak adta és így a vele együtt adott családok is szolgai alávetettségbe kerültek, vagyis **kezdt kialakulni a hűbéri rendszer**. A győri várispánságot szolgálókra is kiterjedt az alá- és fölérendeltségi kapcsolat és ezzel együtt **megjelent az adózás**. Bár István király már **veretett fémpénzt**, de annak használata még országosan nem volt elterjedve, ezért **az adót növényi és állati terményekben, termékekben rótták le**. Községünkben ez a legalacsonyabb dombokon (pl. az Öreg- és Kishegyben) termelt szőlő **borára**, illetve a hegyben folytatott vadászat eredményeként **vadhúsr**a (pl. nyúlhús) terjedhetett ki.



## A KÖZSÉG ELSŐ ÍRÁSOS EMLÍTÉSEI

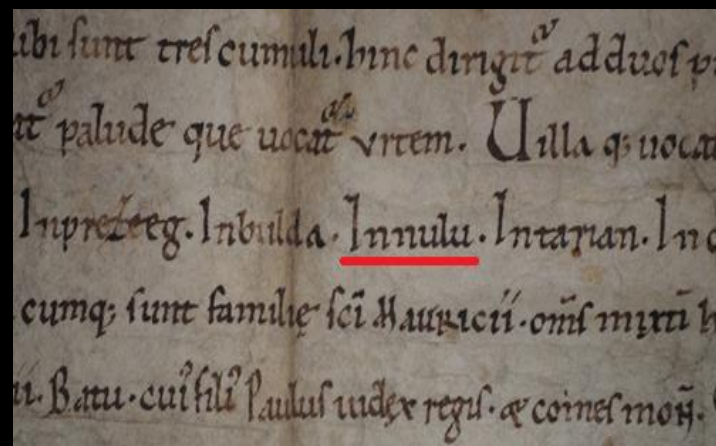
Szent Imre halála után (1031) **István király** a szerzetesrendek támogatása keretében előbb a **pannonhalmi bencések Szent Márton kolostorának** Nyúlon a Pándzsán túli részen juttatott területet, később pedig a **bakonybéli bencések Szent Móric kolostorának 1037-ben** a ma Nagynyúlnak nevezett részen **adományozott mintegy 200 hold (1,1 km<sup>2</sup>) földet**. Az erről szóló adománylevél viszont az István király halálát követő viszályok idején elveszett, ezért a bakonybéli bencések 1240 táján elkészítették az ezt pótló írást, amelyet IV. Béla hitelesített. Ebben azonban községünk neve már 13. századi írásforma szerinti **NUUL** formában szerepel. Falunk nevének legkorábbi írásmódja **Szent László király**nak **1086-ban** kelt okiratában található, amely a bakonybéliek birtokait sorolja fel. Itt településünket még ősi alakban **NULU** néven említik. Ezek lakóhelyünk első írásos emlékei.

Szent István a  
Képes Krónikában




Nyúl neve a Bakonybéli  
Apátság Alapítólevelében

Falunk említése a Bakonybéli  
Apátság birtokösszeírásában



Szent László herma (Győr)

# ŐSDOKUMENTUMAINK



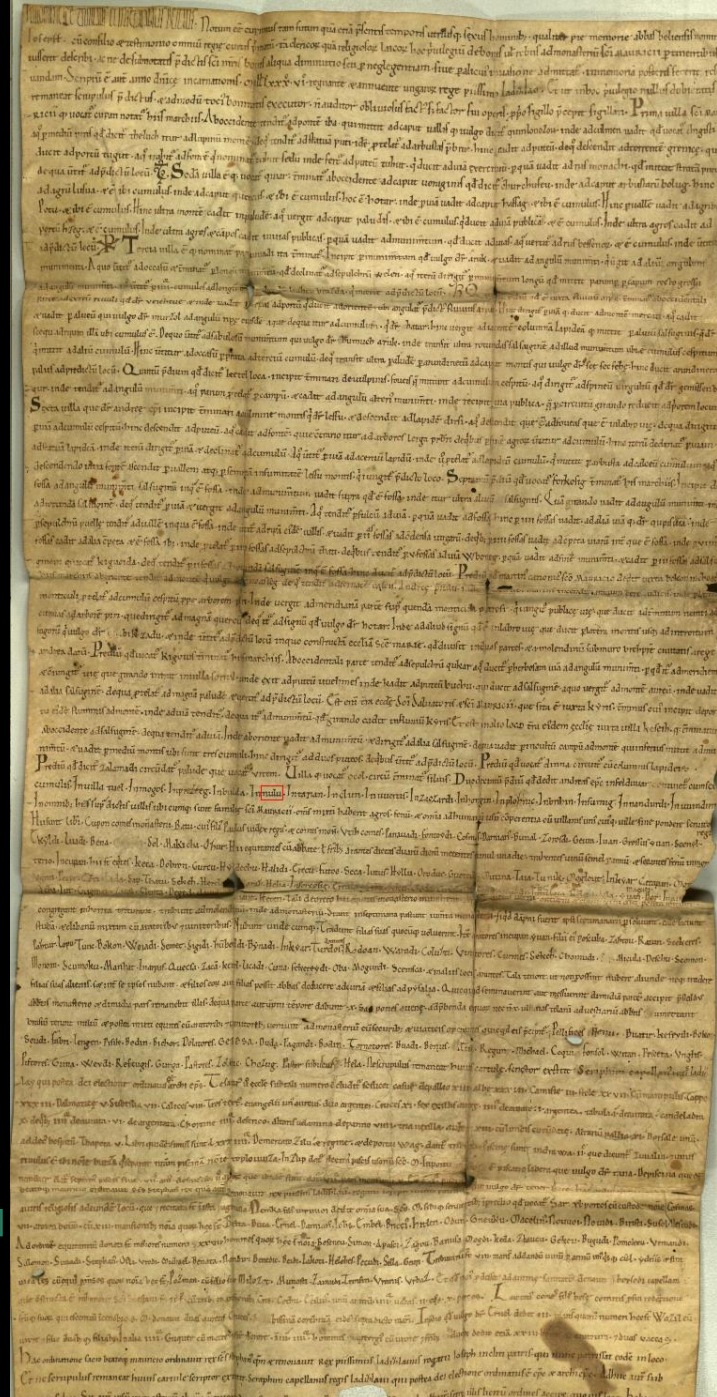
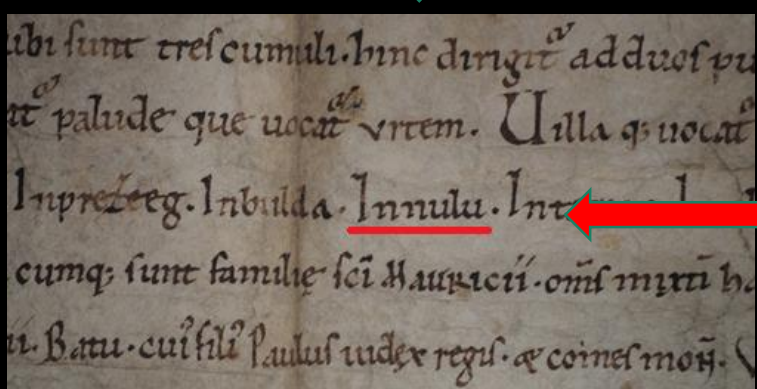

1037

1037-ben a Bakonybéli Apátság alapítólevelében



1086

A Bakonybéli Apátság birtokösszeírásában

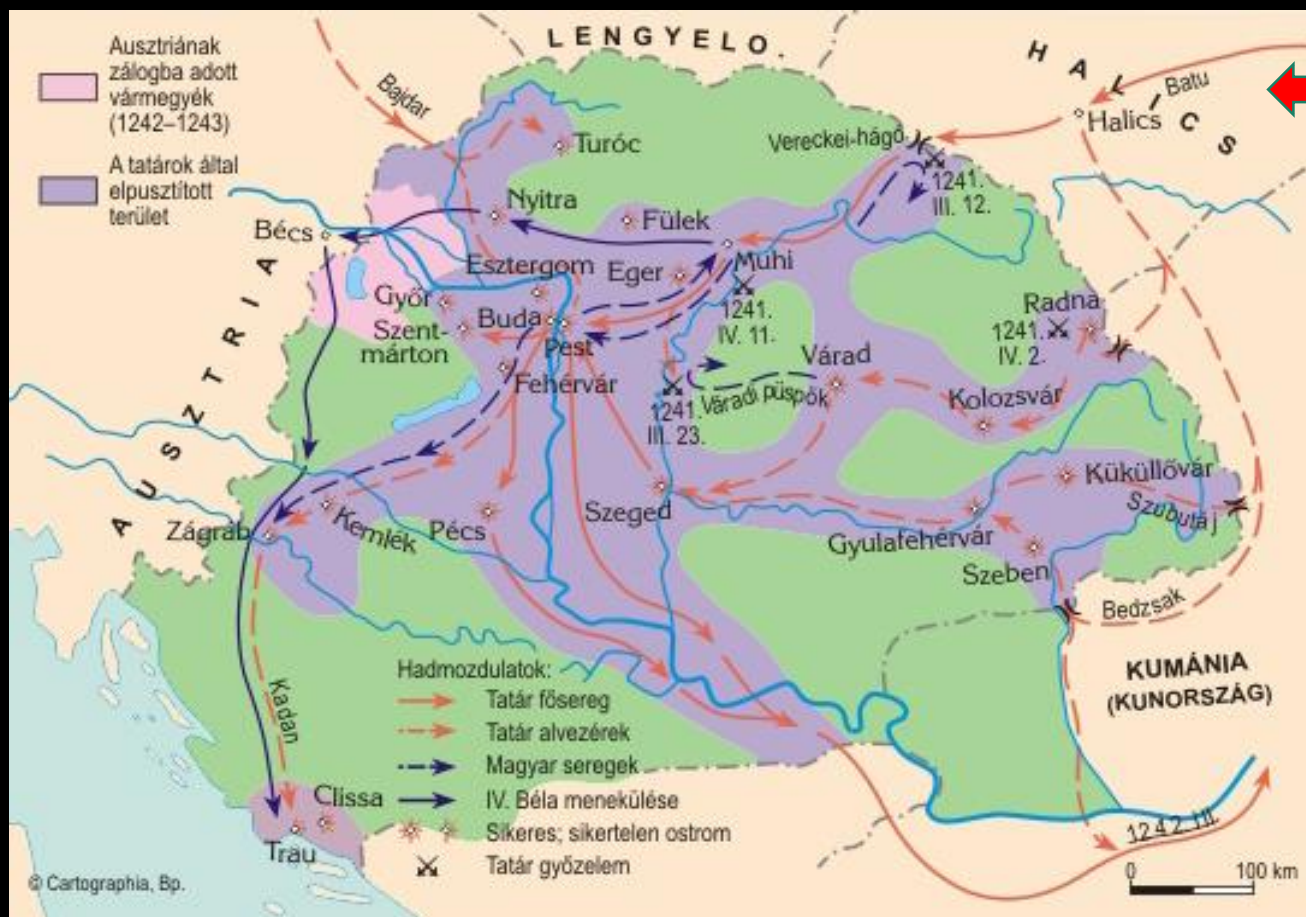


Részletesebb képet **Albeus összeírásából** a tatárjárást megelőző évekből nyerhetünk, amelyet IV. Béla rendelkezésére készített el. Felsorolásában községünket **NUL** néven említi, mint a Pannonhalmi Apátsághoz tartozó szőlőtermelő falvak egyikét. Földjeinek harmadát az apátság birtokolta. Az oklevél két településrészről sorol fel Nyúlon. Az egyikben 30 házat és 180 lakost tart nyilván, a másikban 10 házat 60 lakossal.



## A TATÁRJÁRÁS

**Batu kán serege** Pannonhalmát sem hagyta ki hódító útja során. Mivel 1242-ben a várat bevenni nem tudta, így **a környékén töltötte ki bosszúját**. Itt értesült arról, hogy Ogotáj nagykán meghalt, **ezután fordultak vissza a tatár seregek**. Az akkori apát a pápához intézett levelében így ír: „a tatárok pusztítása siralmas nyomokat hagyott a monostornak főleg dunántúli birtokain, melyek csaknem teljesen tönkrementek.” A tatárjárást követően a bakonybéli apátság 1283-ban Nyúl tényői határszélén népeinek védelmére várat építtetett (Várasnyúl).



## NYÚL KÖZSÉG EGYHÁZI BIRTOKOSAI

KÖZSÉGÜNK  
FÖLDBIRTOKOSAI



1848 előtt Nyúl úrbéres község volt.

**A Bakonybéli Apátság** 1037-es és 1086-os birtokfelsorolásában Nuul és Nulu néven említik a települést. Birtokaikat később a Győri Káptalan örökölte meg.


**A Pannonhalmi Apátságnak** 1237-től 1856-ig volt Nyúlon szőlője, mely után tizedet szedtek. A begyűjtött bort un. „dézsmapincékben” tárolták.

**A Turóczy Prépostság** (1252-1586) és a **Városlódi karthausiak** (1378-1554) a török időkben elpusztultak, eltörlésük után itteni földjük szabad nemesi birtok lett. A **Pápoci prépostság** (1365-1943) nyúli birtokait pedig a Győri püspökség kapta meg.

**A Győri Székeskáptalannak (Püspökség)** 1404-től volt itt szőlője, egykor ebből tartották fenn a győri Hédervári-kápolnát.

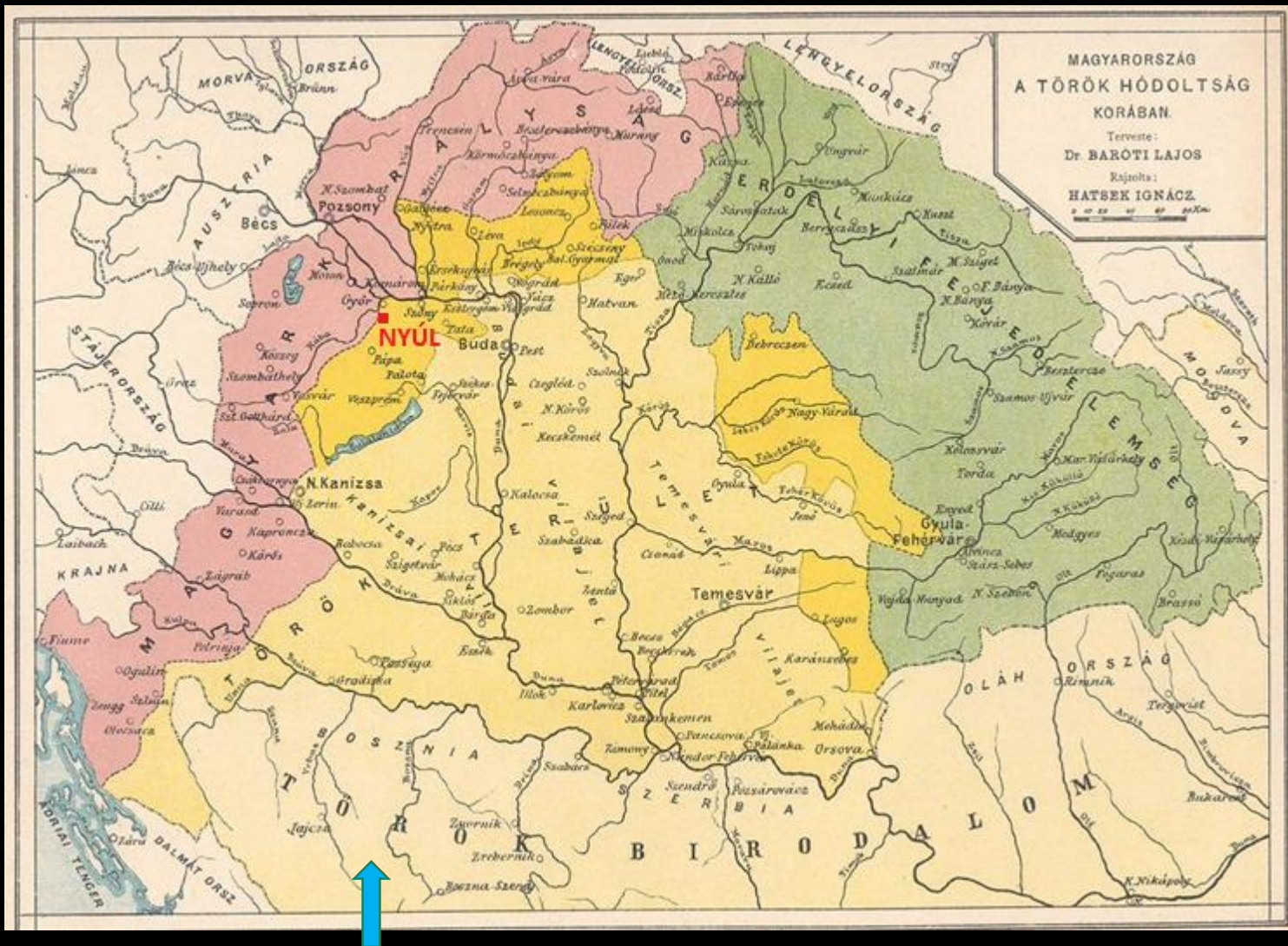


A Hédervári-kápolna (Győr)



Egykori dézsmapince a Szurdiknál

## A 140 ÉVES TÖRÖK MEGSZÁLLÁS



Településünk sokat szenvedett, mert Magyarország és a török hódoltság határán lévén gyakran mindkét ország beszedte tőle az adót!

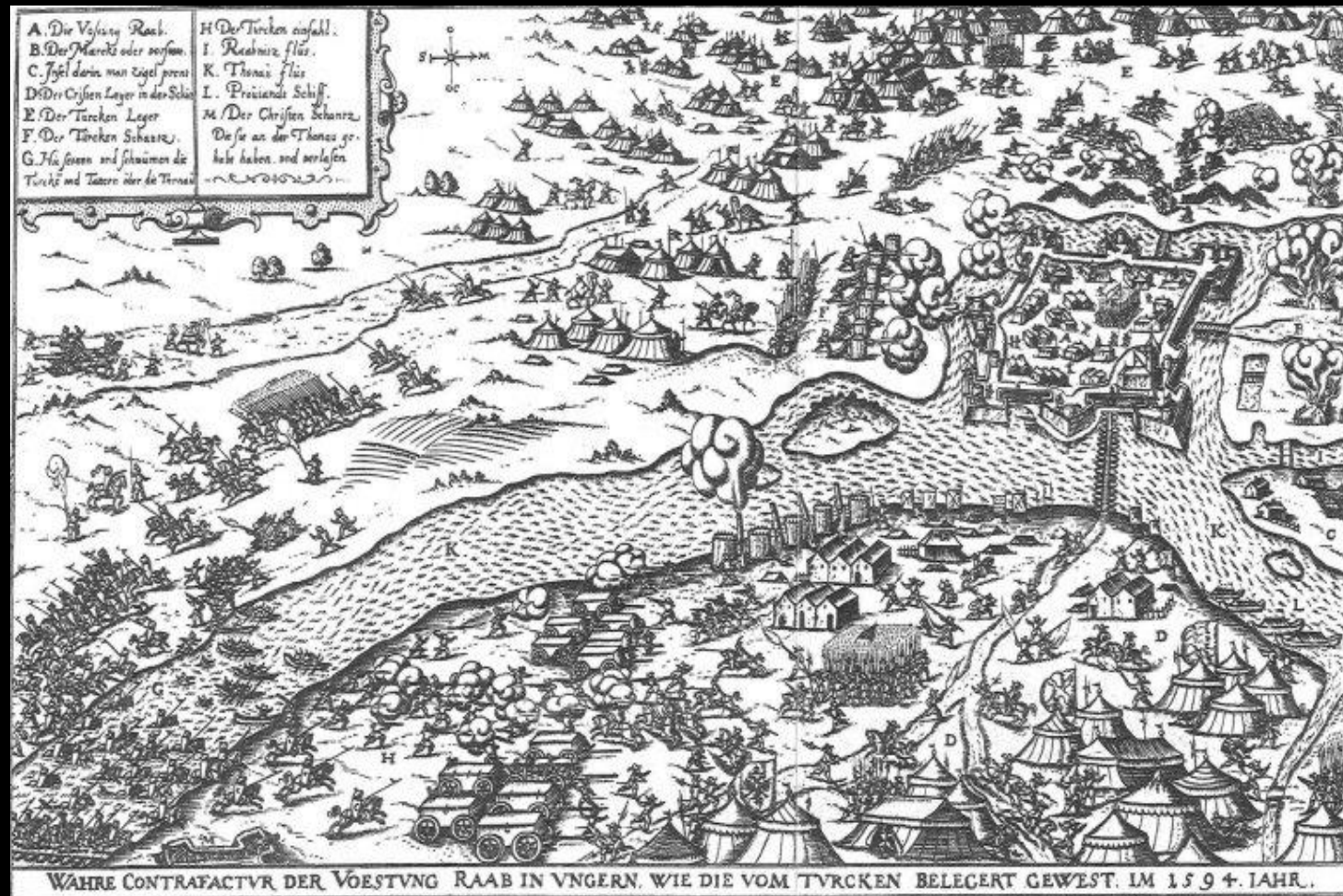
A török megszállás vidékünkön 140 évig tartott.

**1526-ban** a mohácsi csatavesztés során elesett **Paksi Balázs** győri püspök és főispán 200 főből álló bandériumával együtt, akiket a környékről toborzott. Ezután csakhamar megjelentek **Szulejmán lovashadai** és agyonpusztították, rabolták az egykori sokoróaljai járást, nem különben a megyének tőle ÉK-re eső területét egészen a Dunáig. **1529-ben Mohamed bég** 200 000-es sereggel Győr, majd annak eleste után Pannonhalma ellen vonult. A vár megadta magát, és ekkor teljesen kifosztották. Ferdinánd azonban mindkét várat hamarosan visszafoglalta. Pár évvel később Verancsics Antal írja feljegyzéseiben: „1531-ben a törökök a győri Szent Márton alól igen sok népet hajtottak el rabságba.”

## KÉTFELÉ ADÓZÁS

**1532-ben** a szultán hadai harmad ízben is országunkra törtek és Kőszeg sikertelen ostroma után közvetlenül a pannonhalmi vár ellen fordultak. **Bakits Pál** várkapitány azonban huszájaival megvédte az erősséget és súlyos csapásokat mért a visszavonuló török seregekre.

**1543-ban** Székesfehérvár elfoglalása után megyénk DK-i része, így Nyúl is török fennhatóság, a fehérvári szandzsákság alá került, ami azt jelentette, hogy **kétfelé kellett adózniuk**. Az országot megszálló portyázó törökök gyakran fosztogattak. 1532-ben és 1543-ban 80 ezres török had dülja fel a megyét. 1549, 1566, 1569-73 is ilyen rajtaütésszerű betörések évei.



**A győri vár ostroma 1594-ben**

**1594 szept. 29-én,** Győr ostromakor a török egész seregével jelenik meg. Ekkor Szinan nagyvezír végigpusztítja a Sokoró menti falvakat. Mérhetetlen szenvedésről, esztelen gyilkolásról, rablásról, gyújtogatásról szólnak a korabeli történetek.

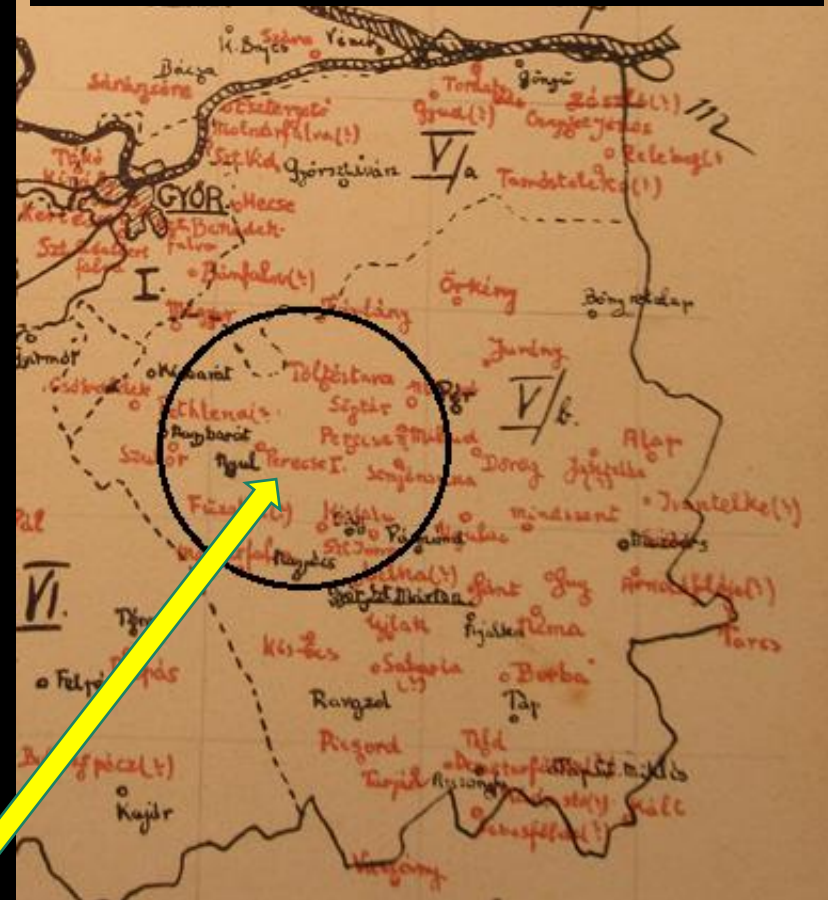
## NYÚL TÖRÖK URAI



*Portyázó törökök*

Mindhárom Nyúlnak külön török földesura volt, akik annyira zaklatták a lakosságot, hogy azok megszöktek, elhagyva falvaikat. Az elűzött lakosság csavargásra adta a fejét, egyesek hajdúként járták az országot. Nagynyúl török földesura ALI csausz, halála után veje IZLAN örökölte a birtokot. Kisnyúl török földesura HADI SAHAN, aki olyan kegyetlenül bánt a néppel, hogy a falu lakossága elszökdösött. Káptalannyúl török ura egy Budán élő török katona volt, aki viszont emberségesen bánt a népével. Halála után hétszer változott meg a földesurak személye, csakúgy mint Nyúlhegyen.

## A pusztai járás eltűnt falvai



Ebben az időben több település és vár is elpusztult környékünkön, mint például a Nyúllal ÉK-ről szomszédos **Percse**, más néven **Szent Lőrinc**, amely a Pannonhalmi Apátságához tartozott és valamikor 1531 és 1591 között pusztította el a török, valószínűleg ugyanilyen sorsra jutott a Nyúl és Écs között fekvő **Fúzalja** is. **Szutor** Nagybarát és Nyúl közötti település volt, Győr város ostromakor pusztulhatott el, 1609-ben már nem említik. **Petkevár** pedig Nyúl és Nagyécs között fekvő kisebb erősség volt egy dombocska tetején, a XVI. századi török hadjáratok áldozata lett. Nem véletlen hát, hogy vidékünk **pusztai járásként** vonult be a magyar történelembe.





*A Mária-szobor talapzatán az 1686-os és 1701-es évszámmal*

## BETELEPÍTÉSEK

A legkritikusabb időszak 1550-től 1650-ig tartott, de Nyúlon már 1640 után van az egyes falvaknak bírója, 1676-tól pedig tanítója és jegyzője is. **Az elnéptelenedett vidékeken a lakosság pótlására megindult az új telepések verbuválása**, a megmaradt, elszegényedett jobbágyok terheit viszont előbb az apátság, később 1644-ben a káptalan is csökkenteni kényszerült. 1698-ban a 3 Nyúl falu összlakossága 431-et számlált. Fele nagynyúli, negyede-negyede pedig káptalan- és kisnyúli. A hegy népességét nem írták össze, mert a hegyben lakást ebben az időben még tiltották. A 431 lakóból 305 katolikus, 58 református és 68 evangélikus. Az 1600-as évek végére Nyúlon a kálvinista és evangélikus vallás visszaszorulóban volt, mert az egyházi földesurak katolikus hitűek.

**A török alóli felszabadulás emléke Nyúlon az 1696-os évszámot is viselő Mária-szobor**, melyet valószínűleg Esterházy Pál nádor felhívására állíttatott a család valamelyik tagja és **Bubnich Mátyás** győri kanonok.

Nyúlon az 1698-as egyházi leltár romos templomról számol be, amelyet aztán hamarosan újjáépítettek. Még nincs lelkipásztor, csak lelkipásztori kisértő, van viszont buzgó iskolamestere Nyúlnak, de akkor még nincs állandó temető, nyílt téren temetkeztek.



*A Szent Donát-kápolna kívülről*

## KURUCOK, LABANCOK



*és a kápolna belseje*

**1704-ben, a Rákóczi-szabadságharc idején a község a kurucok mellett állt.** Amikor a győri vár megerősítését elrendeli a császár, a nyúli jobbágyok nem voltak hajlandók elvégezni a robotot! A kuruc-labanc csatározások színterévé válik a terület. **Heister generális csapatai** a környező falvakkal együtt községünket sem kímélték, rác és német csapatok **rabolták ki a falut.**

**1710-ből** való a nyúlhegyi **Szent Donát- kápolna** szentély része , melyet **1830-ban** bővítettek kápolnává és **1901-ben** látták el harangtoronnyal.

**1711** tavaszán **pestisjárvány** tizedelte meg a lakosságot.

## A MÁRIA TERÉZIA KORABELI NYÚL

A szőlőhegyben külön földesúri rendszabás volt az irányadó. Az urasági szőlők az előhegy vonalában (Bent-Hématető-Gerha) helyezkedtek el, az erdő széli magaslatok (Kőhányás, Cseh-hegy, Cinege) szőlői pedig a jobbágyokéi. **Mária Terézia** **rendeletben szabályozta a jobbágyok terheit**, a robot nagyságát. Akkor már 5 dézsmapince szolgált az urasági bor fogadására. (Cseh-hegy, Sárkánylik, Vaskapu, Egese, Bent)



Nyúl  
1784-es  
térképe

**A török kivonulása után a betelepítések hatására hatalmas népmozgás indult el a lakatlanná vált területek benépesítésére.**


1718-tól vezetik Nyúlon a születési anyakönyveket, míg a házasságiakat 1746-tól. Főleg bevándorlásból községünk lakossága 1748-ról 1786-ra (Mária Terézia uralkodása alatt) **846-ról 2476-főre gyarapodott!!!**

1739-ben **pestisjárvány**, 1763. június 27-én **földrengés** pusztított Nyúlon.



KISNYÚL

Kisnyúl,



NAGYNYÚL

Nagynyúl



KÁPTALANNYÚL

és Káptalannyúl pecsétje

# TEPLOSÉPÍTÉS



Templomunk 1774-78 között épült



Mária  
Terézia  
ajándékai  
1777



1743-ban Győr szabad királyi városi rangot kapott Mária Teréziától, 1777-ben pedig Szombathelyen új püspökséget hozott létre, ekkor adta oda a veszprémi püspökség nyúli birtokrészeit az újonnan alakuló szombathelyi egyházmegye papnevelő intézetének, így 1777-től Kis- és Nagynyúl kegyura a Szombathelyi Papnövelde, Káptalannyúlé pedig a Győri Káptalan lett.

1774-78 között épült Nyúl temploma, mely É-D irányba tájolt, 35 m magas tornyú barokk épület. (Terveit valószínűleg Hefele Menyhért készítette) Fritsch A. Ferenc magyaróvári építőmester volt a kivitelező. Az építéshez a pénzt a királyi udvari kamara biztosította. A felszentelésre 1777-ben Mária Terézia Kornberger Mátyás püspököt küldte el, aki az új templom számára magával hozta a királynő ajándékait: Krisztus keresztjének darabkát ereklyetartóba zárva, (amit a császárnő XIII. Kelemen pápától kapott 1763-ban) és egy 1750-ből való szép barokk kelyhet.

# DORFMEISTER NYÚLI MUNKÁI



Szily János Szombathely első püspöke (templomunk akkori kegyura) kérte fel **Dorfmeister Istvánt**, korának 2. leghíresebb hazai festőjét, a templom képeinek elkészítésére. Az oltárképek 1785 telén, a mintegy 200 m<sup>2</sup>-nyi felületet kitevő freskók pedig 1786 áprilisától június elejéig készültek el. A főoltár 2,5x5 méteres képe az ó- és újszövetség főbb személyeinek ábrázolásával a **Mindenszentek (1)** „bemutatására” vállalkozik, a mellékoltár képe pedig **Krisztust ábrázolja a keresztfán (2)**. A főoltár fölötti freskón **Szent István első vértanú megdicsőülése**, a mennyezeti képen pedig **Szűz Mária megkoronázása (3)** látható. A sekrestye felőli oldalon **Szent Norbert látomása**, (4) a vele szembeni oldalon pedig **Szent Norbert diadalának (5)** 5,5x 2,5 méteres freskója díszíti a templomot. A főoltárt és a szószéket (6) viszont mai tudásunk szerint Hefele Menyhért tervezte.

Dorfmeister István alkotásai a nyúli templomban




# A KISMEGYERI CSATA

**1809. június 14-én zajlott le a kismegyeri csata** mely után, itt a nyúli pincékben tartották fogva a gráci honvédő katonákat, akik a kismegyeri majorságot védték. akiket a franciák azokat a grazi katonákat (112-en voltak), akiket a kismegyeri majorság elleni támadás során foglyul ejtettek. A biztos haláltól csak egy bátor helybeli nő mentette meg őket, aki helyismeretét felhasználva kiszökött az őrizetből és értesítette a magyar hadvezetést, ők aztán sikeres diplomáciával közbelépve még éppen időben megghiúsították a kivégzést. Végül egy évnyi franciaországi hadifogság után jutottak haza e katonák Grazba.

Az 1809. június 14-én vívott győri csata után itt tartották fogva a gráci honvédő katonákat, akik a kismegyeri majorságot védték.

Nach der Schlacht bei Raab, am 14. Juni 1809, wurden hier die Grazer Landwehr-Soldaten, die Verteidiger des Meiereihofes von Kismegyér, gefangen gehalten.

*A foglyok emléktáblája Nyúlon*

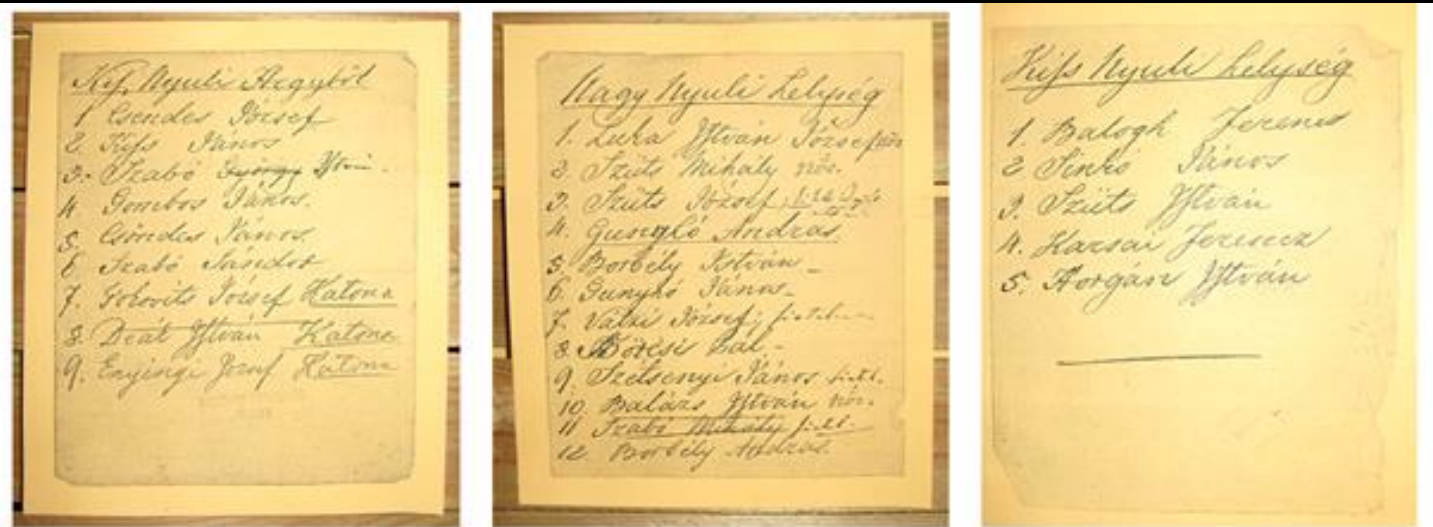


*A csata korabeli ábrázolása*

*A csata emlékműve*



# AZ 1848-49-ES FORRADALOM ÉS SZABADSÁGHARC



1848-BAN A NEMZETI ŐRSEREGBE ÖNKÉNT JELENTKEZŐ NYÚLIAK TOBORZÓLISTÁI

Nyúl elődfalvai az 1840-es térképen

**1848. október 21-én Kossuth** Győrben toborzó beszédet mondott. Ennek hatására **Nyúlon is megalakult az Őrsereg**. Kisnyúlhegyből 9-en, Kinyúlról 5-en, Nagynyúlról pedig 12-en léptek be az őrseregbe. A szabadságharcosok közt voltak nyúli katonák is, akik kiegyenesített kaszákkal harcoltak. Patai György és Németh András kitüntetést is kapott és élete végéig 5 korona havipénzt. **1848.szept 30-án Jellasics** seregének gyászos Bécs felé vonulását a lakosság a hegyből nézte végig. Mednyánszki Sándor népfölkelő vezér Győr környékén toborzott és a Bakonyból kimentve támadta a császári seregeket.

**1856. okt. 20-án a nyúliak szülőiket 38 000 pengőforintért örökváltság keretében megvették,** ezzel megszűnt a jobbágyrendszer. (20 év alatt kellett törleszteni.)



1

XVIII. sz. vége



1854

2

# KERESZT ÉS SZOBOR ÁLLÍTÁSOK AZ ELSŐ VILÁGHÁBORÚ ELŐTT



1868

3



1879

4



1879

5



6

1884

- 1=Vörös kereszt
- 2=Nagynyúli k.
- 3=Kisnyúli k.
- 4=Temetői k.
- 5=Kápolna  
melletti kereszt
- 6=Templom előtti  
kereszt
- 7=Rajos-kereszt
- 8=Szent János-  
szobor



1901

7



1909

8



*Az épületet övező „püspökszőlő”  
volt az utolsó egyházi birtok Nyúlon.*



*„ÖrvendjeteK mindig az Úrban”  
hirdeti az 1876-ban épült  
ház homlokfelirata*

## **AZ EGYKORI PÜSPÖKI NYARALÓ**

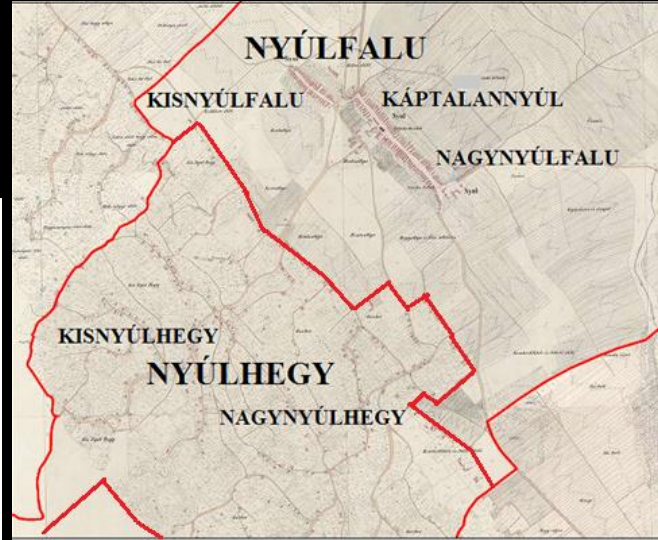


*Az épület 1880-ban készült faprése ma a községháza előtti teret díszíti*

# ÖTŐL KETTŐ (AZ ELSŐ FALUEGYESÍTÉS)

## A KÖZSÉG FEJLŐDÉSE

KISNYÚLFALU	}	1884	NYÚLFALU
NAGYNYÚLFALU			
KÁPTALANNYÚL			
KISNYÚLHEGY	}	1884	NYÚLHEGY
NAGYNYÚLHEGY			

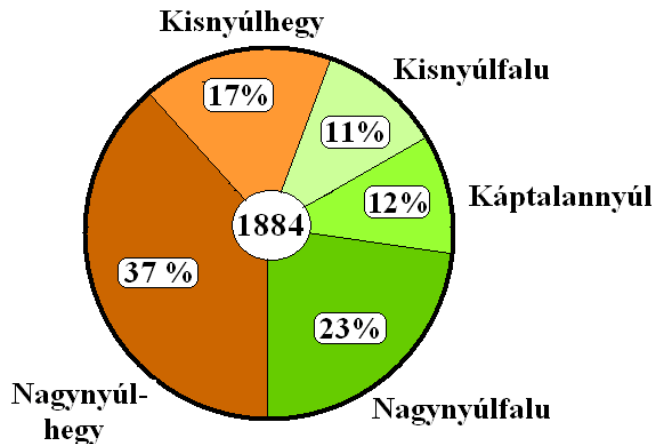


A község 1880-ban készült térképe




1884. október 19-én egyesítették  
Nagy-, Kis- és Káptalannyúlt Nyúfaluvá,  
valamint Nagy- és Kisnyúlhegyet Nyúlhegyé.

NYÚL KÖZSÉG  
TELEPÜLÉSRÉSZEINEK NÉPESSÉGARÁNYA  
AZ 1884-ES EGYESÍTÉSKOR



Nyúlfalu  
és  
Nyúlhegy  
pecsétje





## FILOXÉRAPUSZTÍTÁS, KIVÁNDORLÁS

**1889-ben érte el községünket a filoxéravész. A szőlők gyökerén élősködő rovar a szőlőterület 50-70%-a pusztult el pár év alatt.**

1860-70 között

303,8 hektár Nyúl szőlőterülete

1920-30 között

146 hektár,

1930-ban

134 hektár.

A filoxéra rovar

kénegező



Partlakás a Madarász utcában

Az 1856-ban az örökváltsággal megszerzett szőlők tulajdonosai tehát nem sokáig élvezhették a tulajdonukba került birtokok hasznát. A filoxéravész fő bevételi forrásától fosztotta meg a 3 évvel korábban egyesült Nyúlhegy lakosságát, mert a szőlők 91,5 %-a Nyúlhegy birtokában volt. A gondokat az is tetézte, hogy **Nyúlhegy lakossága meghaladta Nyúlfaluét, miközben területe csak negyede volt amannak.** A gyorsan szaporodó lakosság (8-10 gyerek volt családonként) egyik évről a másikra válságos helyzetbe került. Kényszermegoldásként ekkor **sokan költöztek partlakásokba.** A falusinál amúgy is kisebb birtokok gyorsan tovább aprózódtak, ami kevéske maradt, azt meg a filoxéra tette tönkre. A nyomorból akkor még csak egyetlen kiút kínálkozott: minél előbb kivándorolni! 1900 és 1910 között **közel 400-an vándoroltak ki Nyúlról Amerikába.** A kivándorlás 1891-ben kezdődött, 1907-ben tetőzött és az I. világháború végéig tartott.



Róm. kath. Szt. István elemi iskola

**1878-ban katolikus népiskola** épült a Petőfi utcában urasági épületek átalakításával. Két tágas tanterem volt benne tanítói lakásokkal. Az egyház építtette.



**1896-ban** épült fel az új **hegybeli iskola** állami kölcsönből, amit 25 év alatt kellett törleszteni. Iskolára a **magas népszaporodás miatt volt szükség.** Két tantermes volt szolgálati lakásokkal.

## ISKOLAÉPÍTÉSEK



**1967-ben szűnt meg a hegybeli iskola.**

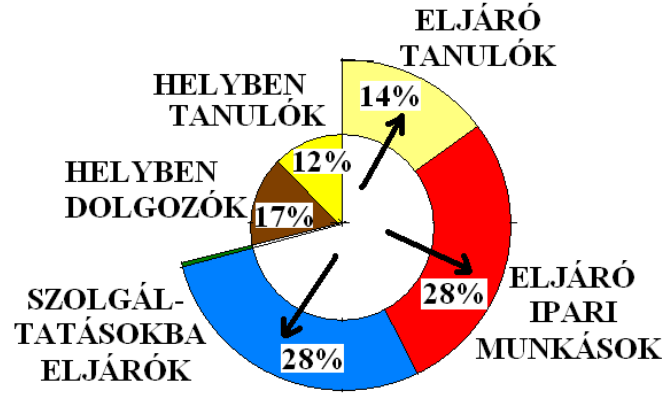
**1904-ben** állami pénzből megépült az alsó-hémai **(albeli) iskola.** Két tantermes volt és szolgálati lakások is tartoztak hozzá.



**1967-ben szűnt meg az albeli iskola is.**

# AZ INGÁZÓ ÉLETFORMA KIALAKULÁSA

A HELYBEN DOLGOZÓK ÉS TANULÓK ÉS AZ ELJÁRÓK ARÁNYA NYÚLON 2001-BEN



A Győr-Veszprém vasútvonal 1896-ban épült



A Magyar Vagon és Gépgyár 1896


A népességrobbanás és a filoxéravész együttes hatása, akárcsak a honfoglalás utáni időkben a földművelésre áttéréskor, most megint **élelmódváltásra kényszerítette** Nyúl község (főleg a Hegy) lakosságát. De, ahogy 1000 éve a kalandozások is csak ideiglenes pótmegoldásnak bizonyultak, most a kivándorlás is azzá vált.

A végső megoldást **Győr iparosodásának** beindulása jelentette, amely aztán fokozatosan képes volt gyári munkásként befogadni a mezőgazdaságból kiszorult hegybeliek százait. Ehhez nagy mértékben járult hozzá a **közlekedés fejlődése** is pl. a **Győr- Veszprém vasútvonal megépítése**, ekkor született meg az un. „**bejáró**”, vagy **ingázó életforma**, amely máig meghatározó maradt.

Back Hermann Hengermalom	1845
Győri Gyufagyár	1867
Győri Szeszgyár	1884
Magyar Waggon és Gépgyár Rt.	1896
Textilművek Rt.	1900
Koestlin és Társa kekszgyár kkt.	1900 (6-800 munkás)
Richads Finomposztógyár	1908 (500 munkás)
Lenfonó és Szövő RT.	1911 (450-500 munkás)
Győri faipari és faértékesítő Rt.	1916 (300 munkás)




*A gyilkos kereszt,  
amelyről  
Domonkos István is írt*



**DOMONKOS ISTVÁN**  
plébános, író  
(1862-1923)

## **DOMONKOS ISTVÁN ÉS NYÚL KAPCSOLATA**

Domonkos István 1905-től 1923-ig volt Nyúlon plébános. Mintegy 20 könyve jelent meg, melyekben a szegények és öregek egy-egy jellegzetes képviselőjének sorsát, életét örökítette meg. Történeteinek központja a sok baj, csapás, szenvedés (filoxéravész, kivándorlás, világháború). Szívesen használt népnyelvi fordulatokat. Szinte egész Európát beutazta.



*Domonkos István két könyve*



*A Domonkos-villa,  
mai nevén Róka-ház*

# AZ ELSŐ VILÁGHÁBORÚ

1914-18-ban az első világháborúban Nyulfa 300 katonát adott, ebből 45 halt meg, Nyúlhegy 400 katonát állított ki, közülük 70-en haltak hősi halált.

(A templom előtti emléktáblára viszont 126 hős nevet írták fel.)

1916. július 28-án háborús célra elvittek 3 harangot. Ezek súlya: 271, 107 és 5 kg. 1532 koronát fizetettek érte.




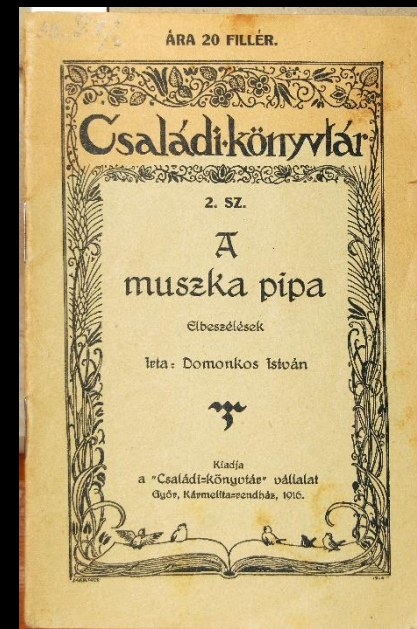
A háborúból  
épségben  
hazatért  
Makra Lajos  
fogadalmi  
keresztje

Domonkos  
István két  
háborús  
témájú könyve



Az első világháborús hősök emlékhelye

1919-ben, a román megszállás alatt a győri ágyúgyár ágyúit Nyúlon rejtegették, de árulás miatt a románok megtalálták és emiatt a nyúliak sokat szenvedtek a megszállóktól.



# A HUSZAS ÉVEK



*A harangokat Seltenhofer F. soproni gyárában öntötték*

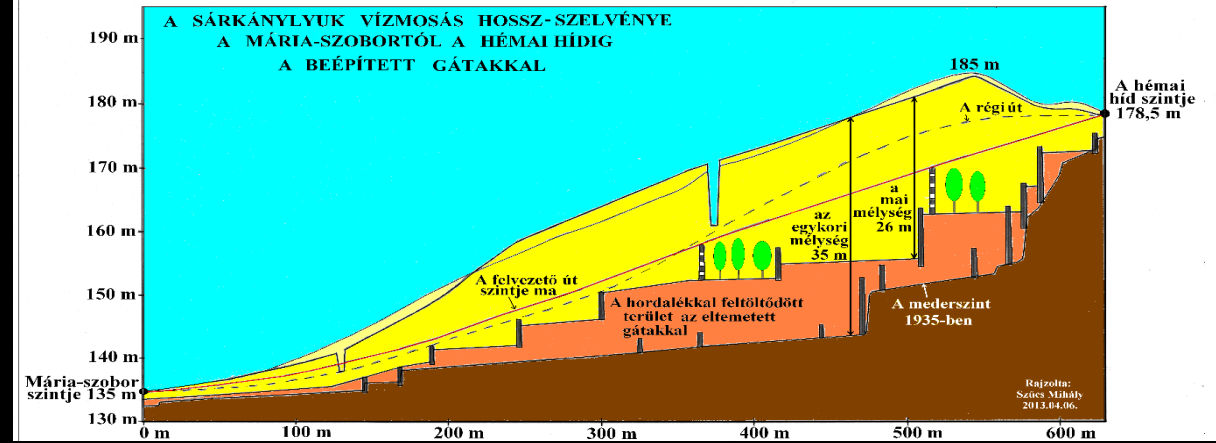


1= Salamon-kereszt  
2= Ács-kereszt  
3= Kalmár-kereszt  
4= Községháza  
5= Horváth Radó  
Illés akkori  
jegyző

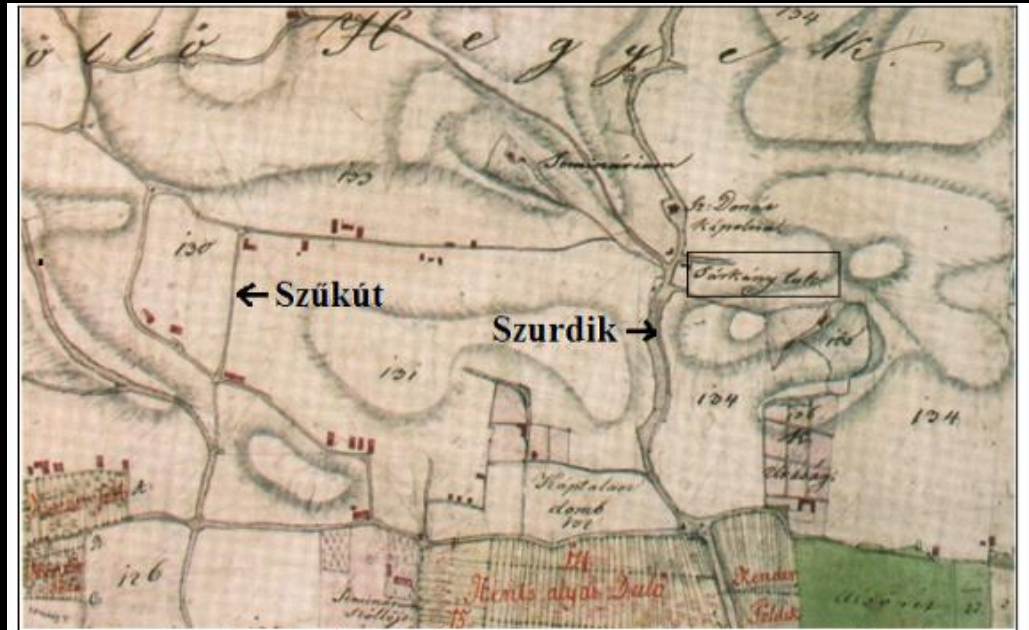


1925-ben avatták fel a **kulturházat**, helyén eredetileg majorsági épület volt, 1935-től mozi is működött benne.

# A SZURDIK GÁTRENDSZERÉNEK KIALAKÍTÁSA 1935-BEN



← A Szurdik a gátépítések előtt és után



A SZURDIK ÉS A SZŰKÚT ÁBRÁZOLÁSA AZ 1840-ES TÉRKÉPEN

**1935-ben kezdődött el a Szurdik gátrendszerének kiépítése.**

Április elejétől szeptember végéig elkészült 13 gát, 6 híd és vízvezető árkok a kivezető szakaszon. Az építkezéseknél váltakozó létszámban 30-105 fő dolgozott, főleg nyúliak. Zömmel államsegélyből épült. 72500 pengőbe került, amelyből 40 000 pengő volt az anyagdíj és 32500 pengő a munkadíj. (Eredetileg 113000 pengőre tervezték a munkákat.) A kisebb munkák 1936 tavaszán fejeződtek be.

8. kép. A IX., X., XI. sz. gátak képe a jobbpartról nézve.

## A NEGYVENES ÉVEK ELEJE



1942



1942



LÁSZLÓ JÁNOS  
plébános  
1923-1955



1942-ben épült a **Vasútállomás** Nyúlon.

1942 őszén Kisnyúlon hatalmas **tűzvész** pusztított.

1942-1943-ban László János plébánossága idején történt  
a **plébánia átépítése.**



1942-43

## A MÁSODIK FALUEGYESÍTÉS, ÉS A HEGY LASSÚ SORVADÁSA

**1940. június 13-án egyesült Nyúlfalu és Nyúlhegy, mert az új lakótelepek a települést kezdték összeforrasztani.** Nyúlhegy lakói egyre nagyobb számban váltak vonaton bejáróvá. Hogy az állomástól távoli hegyi utcákból az ingázást lerövidítsék mindinkább kezdtek az állomáshoz közelebbi területen telket vásárolni és ott házat építeni. **A Hegy lakossága így egyre fogyott és a Hegy és a Falu között új lakótelepek kezdek kialakulni.** (Vasút sor, Szent Imre-telep) Mindinkább összeforrt a Falu a Heggyel. A bejárás napi érintkezést jelentett a városi életformával, mely először a népviselet elhagyását eredményezte, de a népszokások (betlehemezés, stb.) bár egyre fogyatkozva, de még tovább éltek.



*A Szent Imre-telep (Dózsa-telep),*



*a Hunyadi-telep,*

*és a Vasútsor egy mai légi felvételen*

1930-ban Nyúlhegyben lakott még a község népességének 57,7 %-a,, míg Nyúlfaluban csak 42,3 % a élt!

**1930-tól 1949-ig a népességszám a háború miatt alig változott:**

1930-ban: 3438 (hegy+falu)

1941-ben: 3487 fő

1949-ben: 3426 fő volt

Nyúl község lakossága!

# A MÁSODIK VILÁGHÁBORÚ

1944. novemberének első vasárnapján két JAK-1 típusú orosz repülőgép barbár légitámadást hajtott végre egy Écs és Nyúl között mozgó vonat ellen. 18-an haltak meg, és sokan megsebesültek.

Az emlékmű 1991-ben készült el.



1939-45

A 2. világháborúban közel százan estek el, de csak 88 név van feltüntetve az emlékoszlopon. A németek foglyokat hajtva vonultak vissza falunkon, köztük volt Radnóti Miklós is.



1945 március 27-28-án vonult át a front Nyúlon. Az oroszok Ság felől jöttek és sok állatot hajtottak el.

